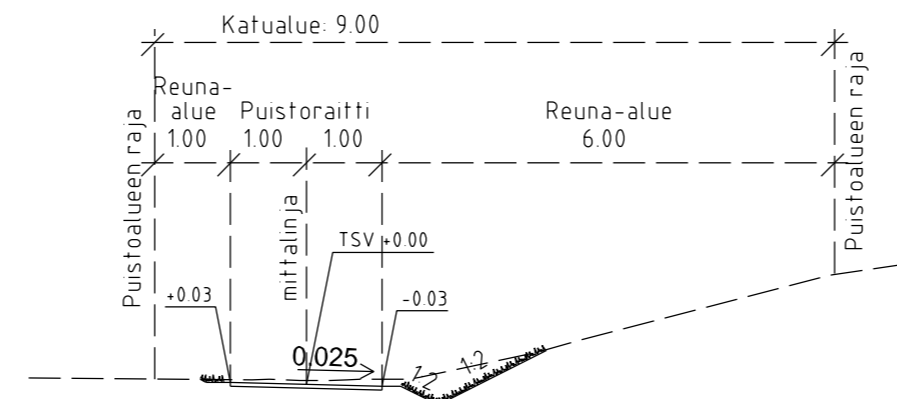
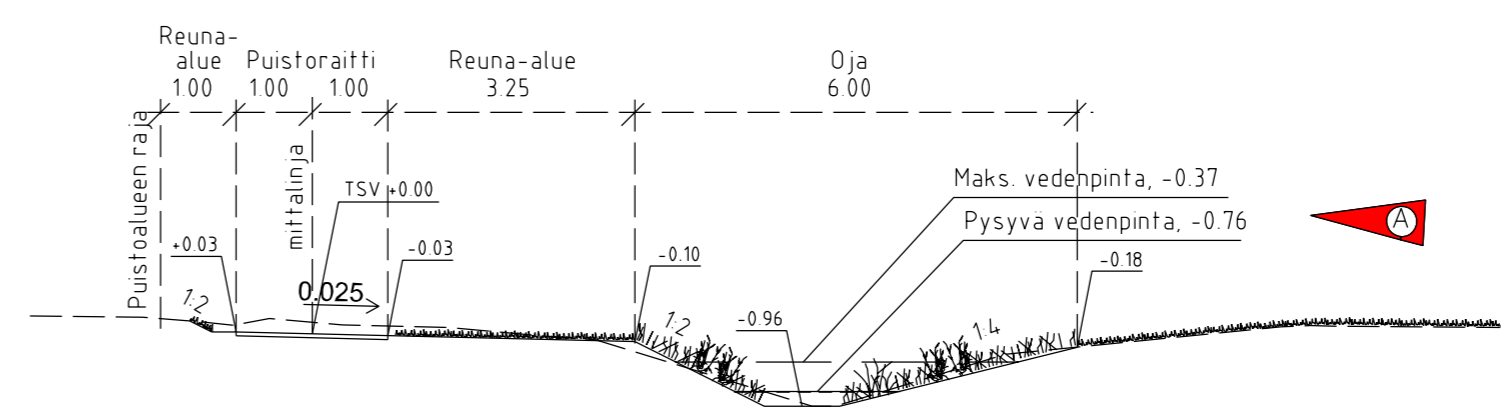


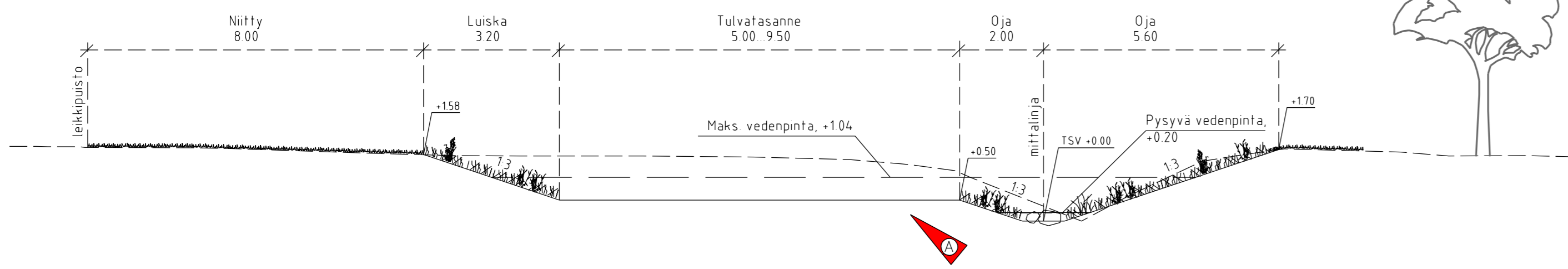
KUKKAPUISTON RAITTI
Tyyppiokkileikkaus plv 0-55 (pl 20) 1:100



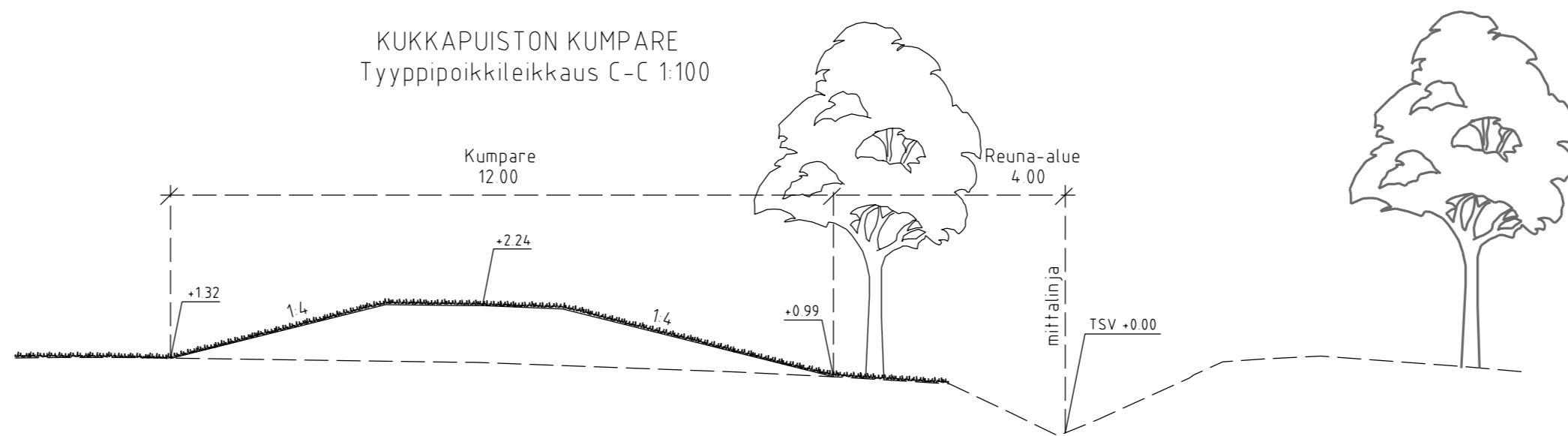
KUKKAPUISTON RAITTI
Tyyppiokkileikkaus A-A 1:100



KUKKAPUISTON OJA
Tyyppiokkileikkaus B-B 1:100

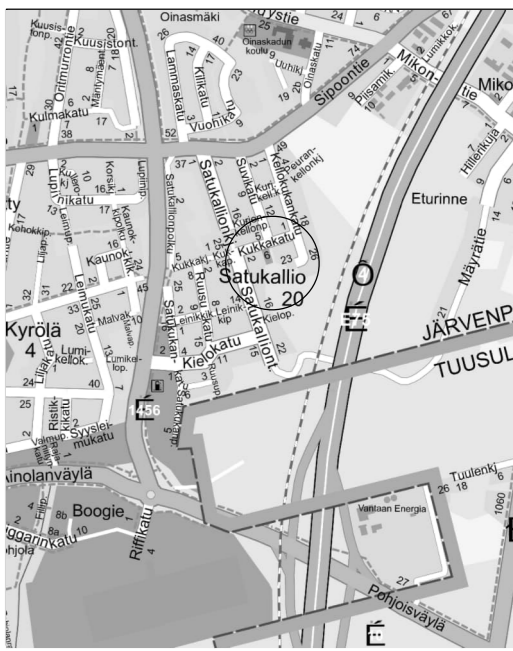


KUKKAPUISTON KUMPARE
Tyyppiokkileikkaus C-C 1:100



MERKINTÖJEN SELITYKSET

- Asfaltti, jkpp/ tonttillitymä
- Kivituhka
- Kenttäkiveys
- Niitty
- Tulvaniitty
- Kosteikko
- Maakivet
- Nyk. hulevesiviemäri, tarkastuskaivo ja hulevesikaivo
- Suunniteltu hulevesiviemäri, tarkastuskaivo ja hulevesikaivo
- Nykyinen avo-oja
- Suunniteltu avo-oja
- Istutettava lehtipuu
- Poistettava puu /pensas
- Majavapato
- Tontin nurkkakorkeus, puistoraitin keskilinjän korkeus/ suunnitellun pinnan korkeus
- Ojan pohjan korkeus



A Lisätty pysyvän veden ja maks. veden korkeuden korkolukemat tyyppiokkileikkauksiin. Muutettu tyyppiokkileikkauksen termejä.		29.11.2024	I. Hult
JÄRVENPÄÄN KAUPUNKI KAUPUNKITEKNIikka SUUNNITTELUPALVELUT Sibeliuksenkatu 8 04400 Järvenpää puh. (09) 27191		PÄIVÄYS	PIIRT.
SUUNN.			
TARK.			
HYV.			
KUKKAPUISTO		MITTAKAAVA 1:500, 1:100	
PUISTOSUUNNITELMA ASEMAPIIRUSTUS, TYYPIPOIKKILEIKKAUS		PIIRUSTUKSEN N:O 6030-250-1	
Korkeustaso N2000, EUREF-FIN-tasokoordinaatisto ETRS-GK25		LIITTYVÄ PIIR.N:O	
DESTIA A COLAS COMPANY		PÄIVÄYS 6.11.2024	PIIRT.
		SUUNN. I. Hult / M.Törnroos	
		TARK. A. Kosonen	